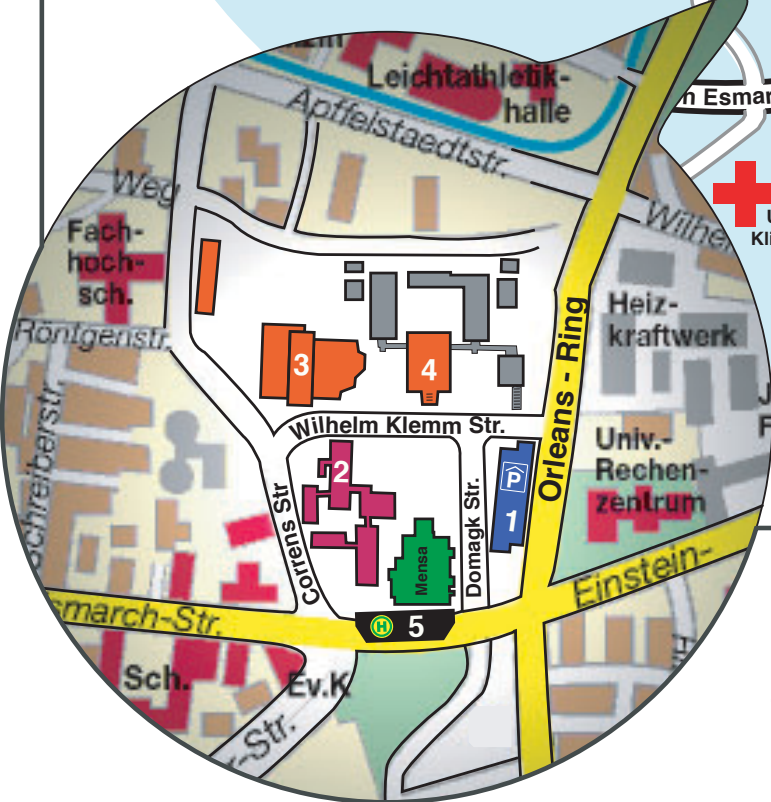
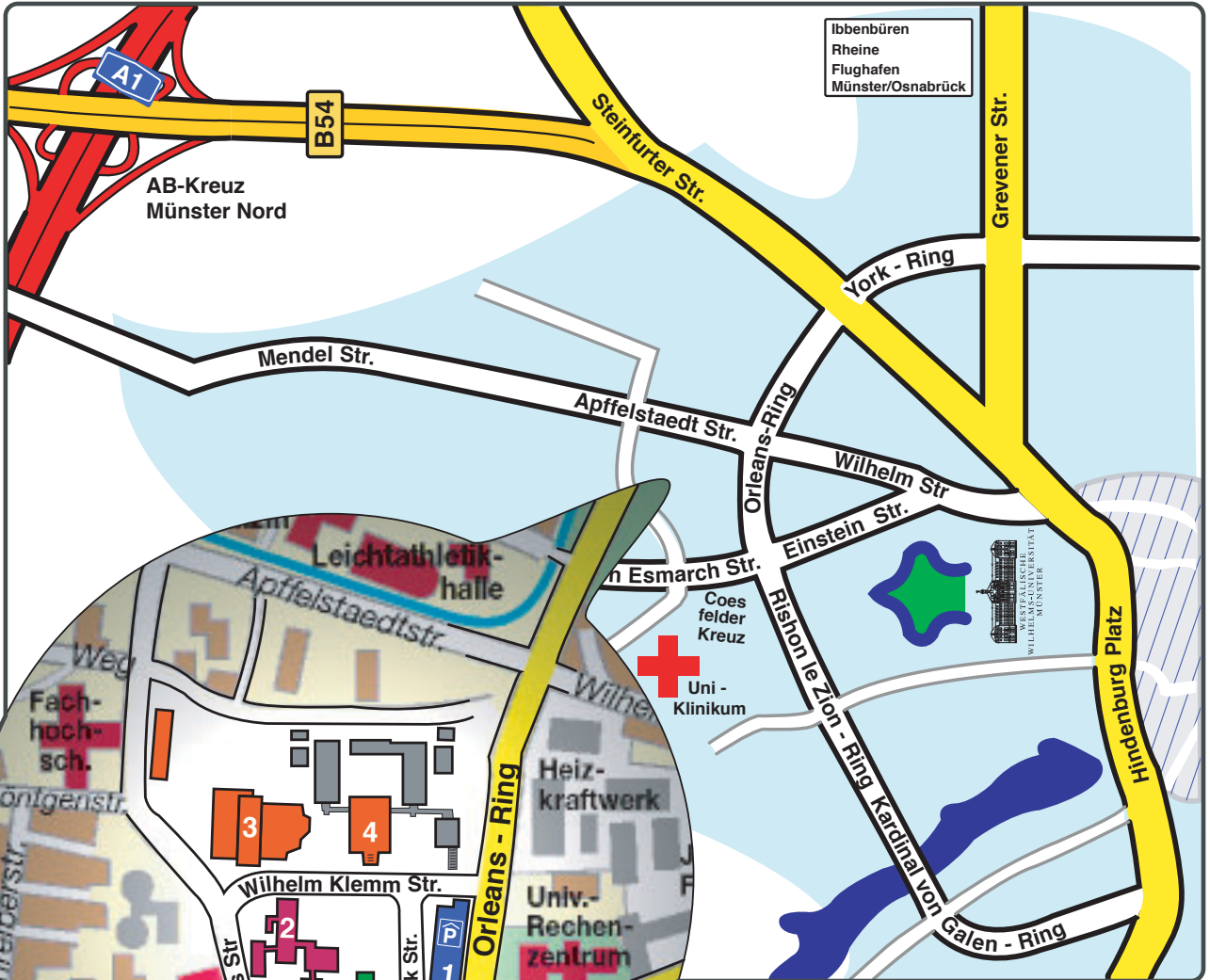














Lageplan und Wegbeschreibung

Institut für Kernphysik Wilhelm-Klemm-Straße 9 48149 Münster



- 1: Parkhaus Mensa 2 
- 2: Institut für Kernphysik
- 3: Physikalisches Institut
- 4: Chemische Institute
- 5: Bushaltestelle Coesfelder Kreuz 

Wegbeschreibung	Wegweiser an Kreuzung
<ul style="list-style-type: none"> • an der Autobahnausfahrt Münster Nord in Richtung Münster abfahren 	
<ul style="list-style-type: none"> • ca. 3,5 km auf der B54 / Steinfurter Straße bis zur ersten großen Ampelkreuzung, hier nach rechts in den Orleans-Ring einbiegen 	  
<ul style="list-style-type: none"> • ca. 500 m auf dem Orleans-Ring bis zur zweiten Ampelkreuzung, hier nach rechts in die von Esmarch Str. einbiegen 	  
<ul style="list-style-type: none"> • ca. 150 m auf der von Esmarch Str. und wieder rechts in die Correns Str. 	  
<ul style="list-style-type: none"> • nächste rechts in die Wilhelm-Klemm-Straße 	