

Universität
Münster

Erasmus+ Info-Veranstaltung





Quelle: Stock Adobe <https://stock.adobe.com/de/search/images?k=agenda>

- 1. Was ist Erasmus+?**
- 2. Vorteile und Pflichten**
- 3. Der richtige Zeitpunkt**
- 4. Schritte ins Ausland und Bewerbungsverfahren**
- 5. Informationen zu den einzelnen Studiengängen**
- 6. Förderung und Finanzierung**
- 7. Fristen und Informationen**

Was ist Erasmus+?

Europaweiter Studierendenaustausch basierend auf Verträgen zwischen Instituten mit **Geographie, Landschaftsökologie, Geoinformatik und Geowissenschaften**

- Zurzeit ca. **100 Austauschplätze** an
 - **knapp 51 Universitäten**
 - **in 25 europäischen Staaten**

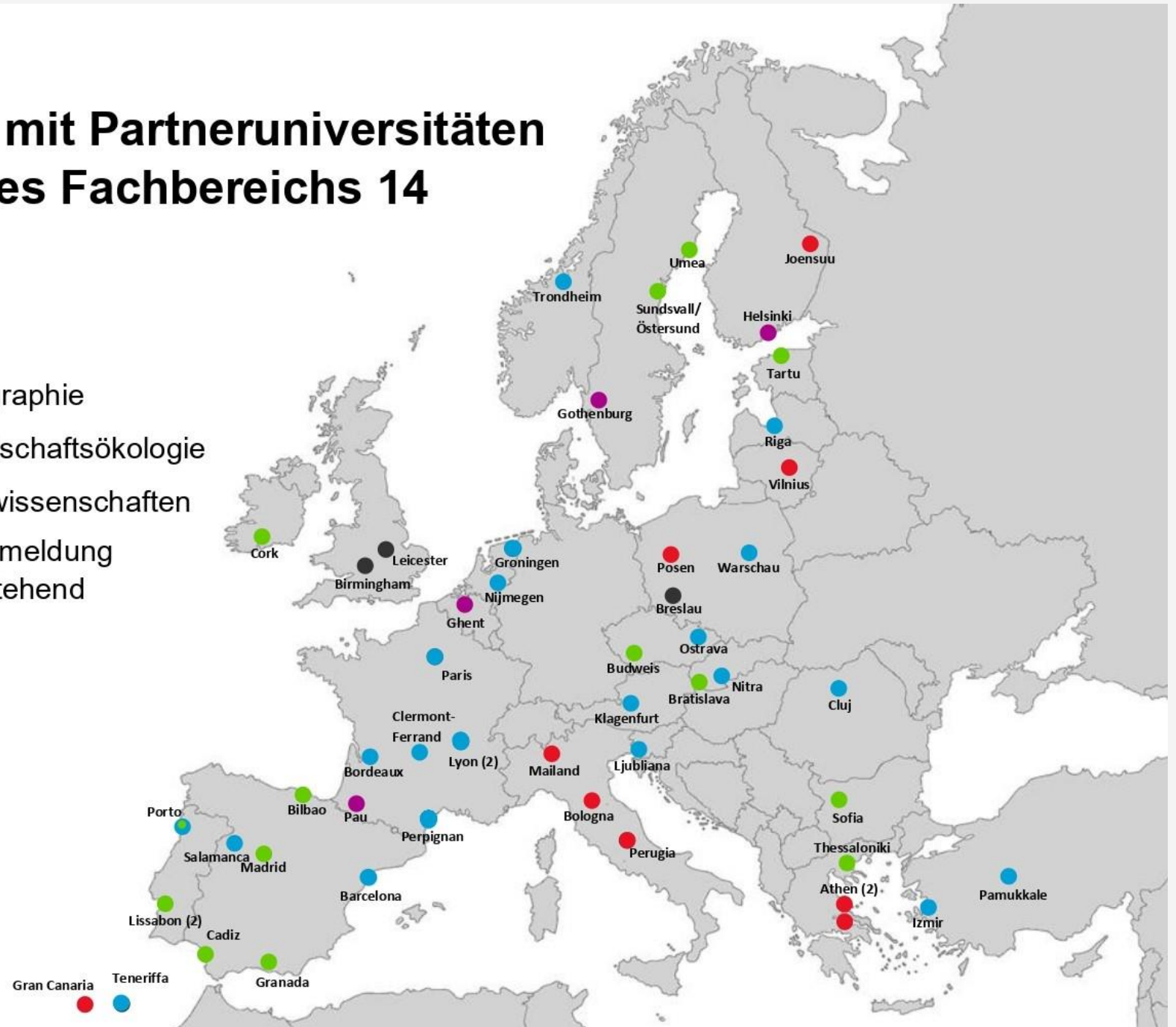


Förderprogramm der EU

- **Stipendienvergabe (Höhe von Ländergruppe abhängig)**
- **Bachelor, Master und Promotion förderbar für jeweils 12 Monate**

Städte mit Partneruniversitäten des Fachbereichs 14

- Alle
- Geographie
- Landschaftsökologie
- Geowissenschaften
- Rückmeldung
ausstehend



Warum überhaupt ein Auslandssemester?

- Persönliche **Weiterentwicklung**
- **Anderes Studiensystem kennenlernen**,
neuer Blick auf das eigene Studium
- **Andere Kursangebote**
- **Sprache vertiefen**
- **Internationale Kontakte** knüpfen
- **Zusätzliche Qualifikationen** erwerben
(Selbstbewusstsein, Selbstständigkeit, Interkulturelles Verständnis)



Eure Vorteile


- **Befreiung von Studiengebühren**
- **Finanzielle Unterstützung**
- **Betreuung** vor Ort
- Mögliche **Aufenthaltsdauer 3-10 Monate (1 oder 2 Semester)**
- **Anerkennung der erbrachten Studienleistungen** nach entsprechender Absprache vor dem Aufenthalt



Eure Pflichten

- **Selbstständige** Bewerbung / Anmeldung
- **Eigene Recherche**
- **Evaluation** vor / nach dem Aufenthalt
- **Evaluation** der Partneruni
- **Fristgerechte** Abgabe aller Dokumente!

... Wir helfen euch, wo es nur geht, sind aber auch **kein Reisebüro** 😊



Wer kann alles teilnehmen?

- **Landschaftsökolog*innen, Geograph*innen, Geowissenschaftler*innen und Geoinformatiker*innen**
- Je nach Land können **Sprachkenntnisse** erforderlich sein !
(meistens **mind. B1** von der Uni gefordert)
- **Alle ab dem 3. Bachelor Semester**
 - **Masterstudierende auch schon früher**



Der richtige Zeitpunkt?

- **Früh** planen!
- Bei richtiger Planung muss **Studium nicht verlängert** werden
- Ggf. den **Studienverlauf an das Auslandsstudium anpassen**
- Es kommt auf die **eigene Motivation und das Angebot der Wunschuni an**, nicht jedes Modul kann man überall gleich gut studieren!
- **Wintersemester, Sommersemester, komplettes Jahr?**



Schritte ins Ausland (1/2)

1. Wahl der möglichen Austauschuniversitäten

- Vorlesungsverzeichnisse der Partnerunis (s. Website des Erasmus Büros)
- Modulbeschreibungen MS – Wie passen die Kurse in euer Studium?
- Sprachvoraussetzungen



2. Gespräch/e mit dem*r Studienberater*in

- Mögliche Anerkennung der Studienleistung besprechen (Kursbeschreibungen mitbringen)
- Welche Module können im Ausland gemacht werden – kann man eventuell Module vorziehen /später machen?



3. Bewerbung

- s. Homepage des Erasmusbüros





Fachbereich 14
Geowissenschaften

STUDIUM | FORSCHUNG | ORGANISATION | PROFIL



Home > Studium > Erasmus

» **Universidad de Granada (5 Plätze über Geowissenschaften und Landschaftsökologie) E**
GRANADA01

Informationen zur Universität



Links



Deadlines



Tipps von Ehemaligen



Sonstige Informationen



INFORMATIONEN FÜR STUDIERENDE

CORONA-INFOS FÜR STUDIERENDE

STUDIENGÄNGE

PROMOTION

PRÜFUNGSAMT

ALLGEMEINE STUDIEN

LEHREVALUATION



INKLUSIONSTUTOR*INNEN

STUDIENBERATUNG

FRONT OFFICE

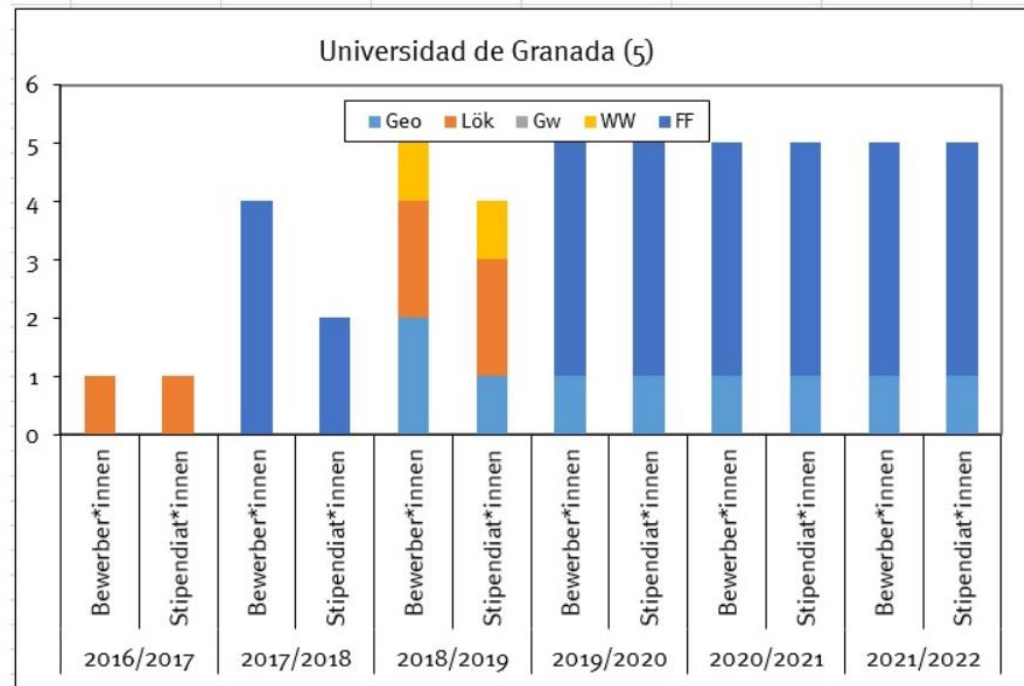
ERASMUS



Aktuelles

[Stand 16.08.2021]

Anzahl der Stipendiat*innen und Bewerber*innen



© Erasmusbüro

Partneruniversitäten

Incoming Students

Bewerbung inländische Studierende

Erasmus für Geoinformatiker

Zeitplan & Formulare

Finanzierungsmöglichkeiten

Beratung & Koordination

Erasmusbüro

BESCHWERDESTELLE

TERMINE

↳ Semestertermine

↳ Termine des Fachbereichs

EINRICHTUNGEN

↳ Hausmeister

↳ IVW Geowissenschaft

↳ ZDM/MD

↳ Bibliothek Geowissenschaften I

Schritte ins Ausland (1/2)

1. Wahl der möglichen Austauschuniversitäten

- Vorlesungsverzeichnisse der Partnerunis (s. Website des Erasmus Büros)
- Modulbeschreibungen MS – Wie passen die Kurse in euer Studium?
- Sprachvoraussetzungen



2. Gespräch/e mit dem*r Studienberater*in

- Mögliche Anerkennung der Studienleistung besprechen (Kursbeschreibungen mitbringen)
- Welche Module können im Ausland gemacht werden – kann man eventuell Module vorziehen /später machen?



3. Bewerbung

- s. Homepage des Erasmusbüros



Vorstellung der Koordinator*innen und Studienberater*innen

Erasmuskoordinator*innen

- Prof. Dr. Otto Klemm (Lök)
- ~~Prof. Dr. Sarah Sippel (Geo)~~
Vertretung: Prof. Dr. Christiane Tristl (Geo)
- Prof. Dr. Carmen Sanchez-Valle (Geowissenschaften)
- Dr. Christoph Brox (Geoinformatik)

Studienberater*innen

(verantwortlich für die Anrechnung der Studienleistungen)

- Dr. Yusuf Idies (2F-B Geo)
- Dr. Petra Lütke (B.Sc. Geo)
- Dr. Christian Krajewski (M.Sc. Geo)
- Dr. habil. Ute Hamer (Lök)
- Dr. Elke Hanenkamp (Geowissenschaften)
- Dr. Christoph Brox (Geoinformatik)

Schritte ins Ausland (1/2)

1. Wahl der möglichen Austauschuniversitäten



- Vorlesungsverzeichnisse der Partnerunis (s. Website des Erasmus Büros)
- Modulbeschreibungen MS – Wie passen die Kurse in euer Studium?
- Sprachvoraussetzungen

2. Gespräch/e mit dem*r Studienberater*in



- Mögliche Anerkennung der Studienleistung besprechen (Kursbeschreibungen mitbringen)
- Welche Module können im Ausland gemacht werden – kann man eventuell Module vorziehen /später machen?

3. Bewerbung



- s. Homepage des Erasmusbüros

Bewerbungsunterlagen

- Stammdatenblatt (s. Website)
- 1-2 seitiges fachlich begründetes Motivationsschreiben in **englischer** Sprache an das Erasmusbüro und Koordinator*innen gerichtet
- Nachweis über Sprachkenntnisse der Unterrichtssprache
- Tabellarischer Lebenslauf (ohne Foto!)
- Transcript of Records bzw. QISPOS-Auszug
- Alternativen (2./3. Platz) in der E-Mail mit der Bewerbung separat notieren!

Bewerbung

-
-
-
-
-
-
-
-
-

12.01.2021

Bewerbung Studierender des Fachbereichs 14 Geowissenschaften

Einen guten Einblick in das Thema Erasmus und Auslandsaufenthalt im Allgemeinen gibt der [Outgoing-Guide \[de\]](#) des International Office. Interessant und wichtig ist auch das [Was ist alles zu beachten-Dokument \[de\]](#) des International Office, das alle Schritte vor, während und nach dem Auslandsaufenthalt zusammenfasst.

Voraussetzung für die Bewerbung:

Abgeschlossens 2. Fachsemester für Bachelorstudierende.
Studierende eines Masterstudiengangs können sich auch schon früher bewerben.

Was muss die Bewerbung enthalten?

- Ausgefülltes Stammdatenblatt ([pdf-Datei \[de\]](#))
- 1-2 seitiges Motivationsschreiben auf Englisch (Tipps s. unten)
- Tabellarischer Lebenslauf (**ohne Foto/Bild**)
- Auflistung der bisherigen Studienleistungen (Transcript of Records, ein Ausdruck über QJSPoS ist ausreichend). Masterstudierende des 1. Fachsemesters benötigen eine Studienbescheinigung, aber kein Transcript of Records.
- Bachelorzeugnis für Studierende im Master
 - Der Nachweis muss mit der Bewerbung eingereicht werden (schriftliche Bestätigungen der Anmeldungen von Intensivkursen, die in der darauffolgenden vorlesungsfreien Zeit am Sprachenzentrum der Uni Münster stattfinden, werden als Nachweis akzeptiert. Sprachnachweise, die im SoSe 2021 erbracht werden sollen, können nicht als Nachweis gewertet werden. Die Bewerbung wäre somit unvollständig!)

Die Bewerbung am Fachbereich 14 Geowissenschaften wird online als **eine pdf-Datei** (Bewerbungen aus einzelnen pdf-Dateien werden nicht berücksichtigt) beim Erasmusbüro unter erasmus.geo@uni-muenster.de abgegeben. Zudem darf sie kein Bild von euch enthalten. da wir Bewerbungen mit Bild/Foto nicht berücksichtigen dürfen. Das gilt nicht nur

- STUDIENGÄNGE
- PROMOTION
- PRÜFUNGSAMT
- ALLGEMEINE STUDIEN
- LEHREVALUATION
- INKLUSIONSTUTOR*INNEN
- STUDIENBERATUNG
- FRONT OFFICE
- ERASMUS**
 - Aktuelles
 - Partneruniversitäten
 - Incoming Students
 - Bewerbung inländische Studierende**
 - Erasmus für Geoinformatiker
 - Zeitplan & Formulare
 - Finanzierungsmöglichkeiten
 - Beratung & Koordination
 - Erasmusbüro
- BESCHWERDESTELLE

Bewerbung inländische Studierende – Sprachnachweis

15.12.2020

Sprachnachweis

Das neue Erasmus+ Programm sieht vor, dass Stipendiaten in den meisten Fällen ein Sprachniveau von min. B1 der Unterrichtssprache nachweisen können. Es spezifiziert nicht wie dieser Nachweis erfolgen muss. Für die Bewerbung gilt; je genauer desto besser! Sprachnachweise für uns sind z.B.

- **C-Tests und andere Sprachtests** (alle offiziellen Sprachnachweise wie z.B. TOEFL, IELTS, TELC, Unicert, Cambridge Certificates, die nicht älter als 2 Jahre sind)
- **Abiturzeugnisse** (darf max. 5 Jahre alt sein)

Hier findet ihr alle geforderten Sprachniveaus der einzelnen Universitäten als [» PDF \[de\]](#).

Sprecht uns im Einzelfall einfach an. Beachtet zudem, dass es um die Unterrichtssprache geht und nicht um die Landersprache.

Schritte ins Ausland (2/2)

Zusage vom Erasmusbüro? Was nun?

4. Nominierung (durch das Institut)

- Erneutes Gespräch mit dem*r Studienberater*in, um endgültige Kurswahl festzulegen
- Learning Agreement (LA) erstellen
- Bescheinigung über Kurse, die angerechnet werden
- LA muss bei der Bewerbung an der Partneruni eingereicht werden



5. Bewerbung an der Partneruni

- Ausfüllen /Absenden der Bewerbungsunterlagen (meist online)
- Bewerbung kann auch noch von der Partneruni abgelehnt werden

Beurlaubung

- Bei beurlaubten Semestern wird die Fachsemesterzahl nicht erhöht:
→ Ihr könnt euer Studium in **Regelstudienzeit** beenden!
- Teilweise **Rückerstattung des Semesterbeitrags** möglich
- **Erstattung des Semester-Tickets** möglich
- **Keine Prüfungsleistungen in Münster**



B. Sc. Landschaftsökologie

- **Erasmussemester im 5. Semester**
- Ergänzungsmodule immer möglich
- Modul B19 meist auch im Ausland möglich
- Im 3. und 4. Semester sind **Modulverschiebung notwendig**
 - Das Modul Raum- und Umweltplanung müsste vorgezogen werden

B. Sc. Geographie

- **Erasmussemester im 5. Semester**
- Im 3. und 4. Semester sind Modulverschiebung notwendig
- Teile der Nebenfächer (z.B. Politik und Landschaftsökologie) können oft im Ausland absolviert werden
- Regionale und Angewandte Geographie
- Allgemeine Studien

2-Fach Bachelor (Lehramt)

- **Erasmussemester im 5. Semester**
- Uni suchen, die neben Geo auch das Zweitfach anbietet (kein Muss)
- Bei uns klären, ob Belegung fachfremder Kurse möglich ist
 - Meist 50% der Kurse im Partnerschaftsfach belegen
- Unis, die auch Pädagogik bzw. Erziehungswissenschaften anbieten
 - **Nitra, Barcelona, Cádiz, Perugia, Groningen**

B. Sc. Geowissenschaften

- Allgemeine Einführungsveranstaltungen häufig möglich (z.B. Mineralogie)
- Module 12 und 13
- Studienberaterin: Frau Hanenkamp
- Im Master ist es generell etwas einfacher als im Bachelor

B. Sc. Geoinformatik

- Unis, die spezifische Kurse für Geoinformatiker*innen anbieten
 - **New University of Lisbon, Portugal**
 - **Universität Jaume I, Castellón, Spain**
 - **Harokopio University, Greece**
 - **University of L'Aquila, Italy**

Es können aber auch alle andere Unis als Partnerunis gewählt werden

- Bewerbung läuft über Herrn Brox
 - **Spezielles Programm**

Erasmus im Master

- Möglicher Aufenthalt im 3. Semester
- Auch Bachelorkurse können nach Wunsch besucht werden
- Teile der Nebenfächer können oft im Ausland absolviert werden
- Kurssuche sehr selbstständig
- Möglichkeit der Spezialisierung

Erasmus+ Förderung

- **Mehrfachförderung möglich**
- **Förderung für 12 Monate pro Ausbildungsabschnitt (Bachelor, Master, PhD)**
- **Mindestförderung nach Ländergruppe (gestaffelt)**
- **Voraussetzung: mind. 2 Kurse im Ausland belegen & Prüfungsleistungen antreten!**

Erasmus+ Förderung

- Monatliche Förderung je nach **Ländergruppe** (mit Beispielen):

	Länder	Für Studienaufenthalte: Erasmus+ Zuschuss pro Monat (30 Tage)
Ländergruppe 1	Dänemark, Finnland, Irland, Island, Liechtenstein, Luxembourg, Norwegen, Schweden	600 Euro
Ländergruppe 2	Belgien, Deutschland, Frankreich, Griechenland, Italien, Malta, Niederlande, Österreich, Portugal, Spanien, Zypern	540 Euro
Ländergruppe 3	Bulgarien, Estland, Kroatien, Lettland, Litauen, Polen, Republik Nordmazedonien, Rumänien, Slowakei, Slowenien, Serbien, Tschechische Republik, Türkei, Ungarn	490 Euro

- **Keine Studiengebühren an der Austauschuni**
- **Lebenshaltungskosten** → s. Steckbriefe auf unserer Website

Auslands-BAföG

- **Monatliche Beihilfe**
- **Studienaufenthalt von mind. 3 Monaten**
- **Voraussetzungen:**

1) Studienleistungen müssen zumindest teilweise anrechenbar sein,

2) Sprachkenntnisse müssen nachgewiesen werden

- **§5a Bundesausbildungsförderungsgesetz: für ein Jahr Auslands-BAföG bekommt ihr ein Jahr länger Inlands-BAföG**
- **WICHTIG:** 6 Monate vor der Ausreise beim zuständigen BAföG-Amt beantragen!



Quelle:

https://www.bafög.de/bafog/de/home/home_node.html;jsessionid=58DE29AD3C83D3F322515680C29DFC79.live091

Deadline Bewerbungen

Abgabefrist der **vollständigen Bewerbungsunterlagen** für das Studienjahr 2024/2025:

21.01.2024*



→ Abgabe als eine pdf-Datei via E-Mail an: erasmus.geo@uni-muenster.de


***Deadline für Restplätze**

Winter-/ Sommersemester: 15.04.

Informationen

- **Erasmusbüro-Website FB 14**
 - Infosteckbriefe und Links zu den Homepages der Partnerunis
- **Erasmus-Büro**
 - Beratung (siehe Sprechstunde)
 - [Sprechstundentermine über das Learnweb buchbar](#)
 - E-Mail-Adressen ehemaliger Stipendiat*innen
 - Ggf. Broschüren der Partnerunis


Reiter auf unserer Website:

ERASMUS	
Aktuelles	
Partneruniversitäten	
Incoming Students	
Bewerbung inländische Studierende	
Erasmus für Geoinformatiker	
Zeitplan & Formulare	
Finanzierungsmöglichkeiten	
Beratung & Koordination	
Erasmusbüro	

Quelle: <https://www.uni-muenster.de/Geowissenschaften/studium/erasmus/erasmus.html>


Weitere Informationen

- **International Office der WWU**
 - Outgoings-Broschüre
- **Deutscher Akademischer Austausch Dienst (www.daad.de)**
 - Erfahrungsberichte
 - Möglichkeiten außereuropäischer Ziele



The screenshot shows the website of the International Office at WWU Münster. The header includes the WWU Münster logo and a navigation menu with links for STUDIUM, FORSCHUNG, LEHRE, LEBEN, DIE WWU, and INTERNATIONAL. Below the navigation is a search bar and a language selector (DE | EN). A horizontal menu contains links for STUDIENINTERESSIERTE, WIRTSCHAFT, KOMMUNIKATION, FÖRDERER & ALUMNI, KINDER- & JUGENDUNI, and MYWWU. The main content area features a green bar with the text 'INTERNATIONAL OFFICE DER UNIVERSITÄT MÜNSTER' and a list of services: LEITUNG, ADMINISTRATION, KOMMUNIKATION & VERANSTALTUNGEN, STUDIERENDENMOBILITÄT, STUDIEREN AN DER WWU, and INTERNATIONALISIERUNG.

Quelle: <https://www.uni-muenster.de/InternationalOffice/>



The image shows the DAAD logo, which consists of a blue circle with the white text 'DAAD' inside. To the right of the logo is the text 'Deutscher Akademischer Austauschdienst' and 'German Academic Exchange Service'.

Quelle: <https://www.daad.de/de/>

Andere Möglichkeiten zu einem Auslandsstudium

- Stipendien für Praktika mit ERASMUS+

Infos beim Career Service: www.uni-muenster.de/careerservice/erasmus



Kontaktiert uns gerne...



erasmus.geo@uni-muenster.de

... kommt freitags 10-12 Uhr im Erasmus-Büro vorbei
oder schaut auf unserer Website!



Wir freuen uns auf Euch!

Video-Wettbewerb „Sie sind dran – it’s your turn!“

<https://www.uni-muenster.de/studium/outgoing/videocompetition/index.html>