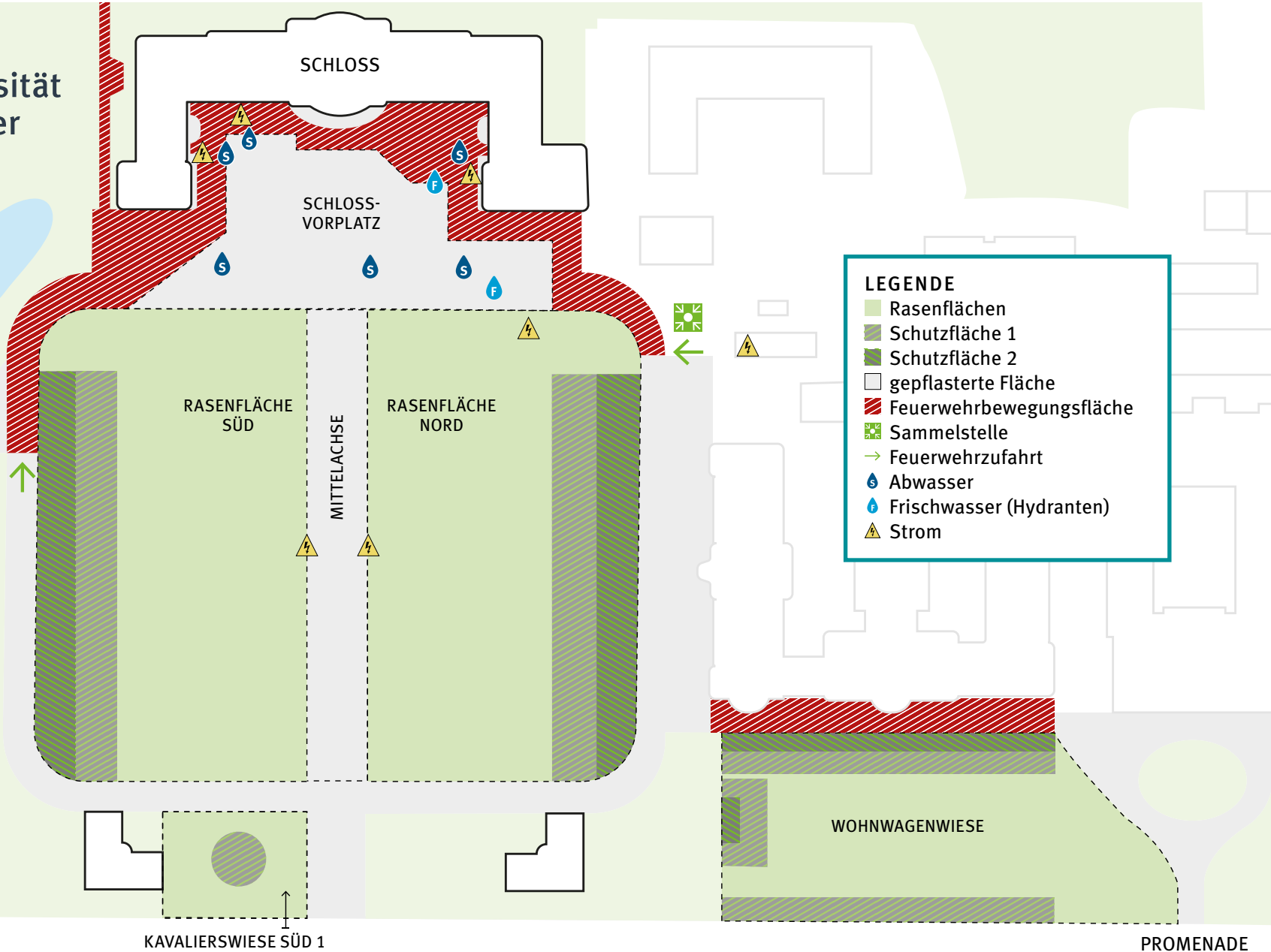












**LAGEPLAN  
Schlossplatz**



**LEGENDE**

-  Rasenflächen
-  Schutzfläche 1
-  Schutzfläche 2
-  gepflasterte Fläche
-  Feuerwehrbewegungsfläche
-  Sammelstelle
-  Feuerwehrzufahrt
-  Abwasser
-  Frischwasser (Hydranten)
-  Strom

PROMENADE

KAVALIERSWIESE SÜD 1

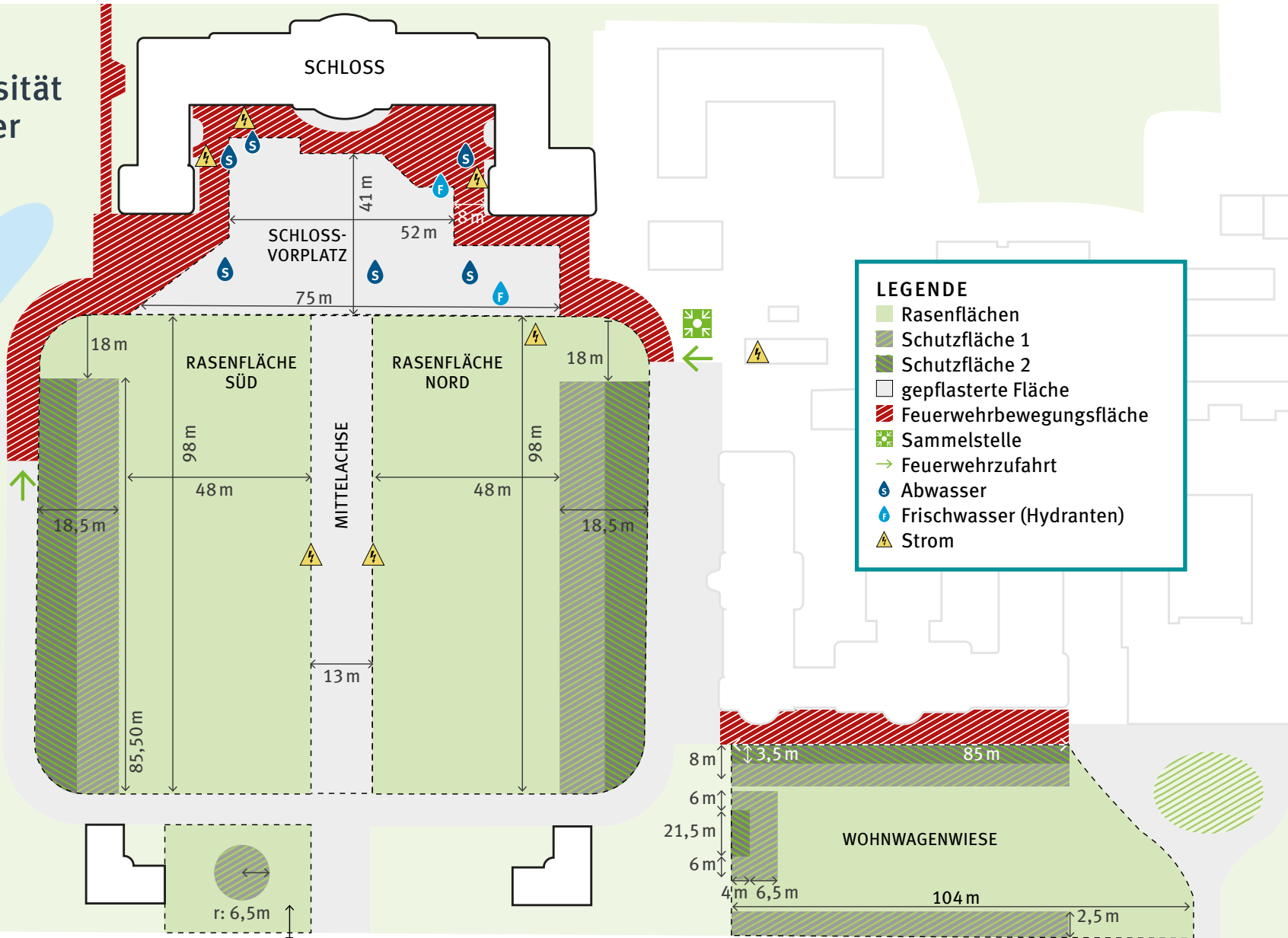
PROMENADE

PARKPLATZ SCHLOSSPLATZ SÜD











PARKPLATZ SCHLOSSPLATZ NORD

BUSPARKPLATZ  
NORD

# BEMASSUNG Schlossplatz



**LEGENDE**

-  Rasenflächen
-  Schutzfläche 1
-  Schutzfläche 2
-  gepflasterte Fläche
-  Feuerwehrbewegungsfläche
-  Sammelstelle
-  Feuerwehrzufahrt
-  Abwasser
-  Frischwasser (Hydranten)
-  Strom

PROMENADE

KAVALIERSWIESE SÜD 1

PROMENADE

PARKPLATZ SCHLOSSPLATZ SÜD

PARKPLATZ SCHLOSSPLATZ NORD

BUSPARKPLATZ  
NORD



Universität  
Münster

VERMIETBARE FLÄCHE  
**Schlossplatz**

**LEGENDE**

- Rasenflächen
- gepflasterte Fläche
- Feuerwehrebewegungsfläche
- vermietbare Fläche